



Lille à pied !

WALK IN LILLE

MARCHER
ET VOIR LA VILLE AUTREMENT



Marcher...un moyen rapide pour se déplacer sans perdre de temps et le meilleur moyen pour découvrir la ville. Visiter à pied, au hasard des rues et des croisements, s'arrêter ou s'avancer vers un détail architectural, se laisser surprendre par un lieu insoupçonné, s'asseoir sur un banc puis écouter et regarder le spectacle quotidien de la ville. Cette carte indique des temps de parcours piétons entre différents points d'intérêt, qu'ils soient historiques, insolites, culturels ou naturels, pour découvrir Lille autrement. Partez à la découverte de la ville à votre rythme, que vous soyez ici pour une heure, une journée, un week-end, pour le travail ou l'agrément ... Des parcours sont aussi suggérés pour guider vos pas. Quelques soit votre choix, découvrir la ville à pied est aussi bien pour la santé dès lors qu'on marche 10 000 pas par jour. La Métropole Européenne de Lille s'engage chaque jour à aménager la ville en faveur des piétons afin de la rendre toujours plus confortable, attractive et accessible.

Walking is the best way to discover a city. This map will help you to find and visit the most attractive sites in Lille. Now it's time to use your feet, meet the people and quickly experience the local culture and way of life. You are always welcome.



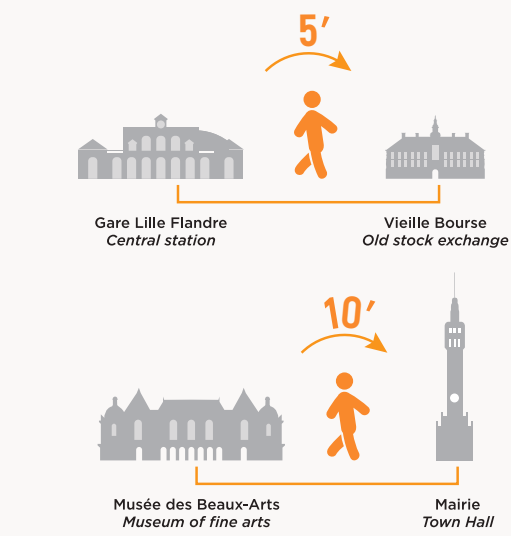
Office de Tourisme et des Congrès (Tourism office)

ADRESSE
Palais Rihour, Place Rihour
BP 205 - 59002 Lille Cedex

CONTACT
Depuis la France : 0891 56 2004
Depuis l'étranger (from abroad) : +33 359 579 400
contact@lilletourism.com

ACCÈS
Métro (Subway station) : ligne 1, station Rihour

- Architecture / Architecture
- Bars / Bars
- Restaurants / Restaurants
- Théâtre / Theater
- Parc / Park
- Centre culturel / Cultural center
- Musée / Museum
- Magasins / Shopping
- Marché / Market
- Point de départ / Starting point
- Navette «Vieux Lille» / «Vieux Lille» bus line



Bons plans / Good tips
Pour aller plus loin et découvrir plus encore, consultez les sites suivants ...
To travel further or discover more, visit the following websites ...

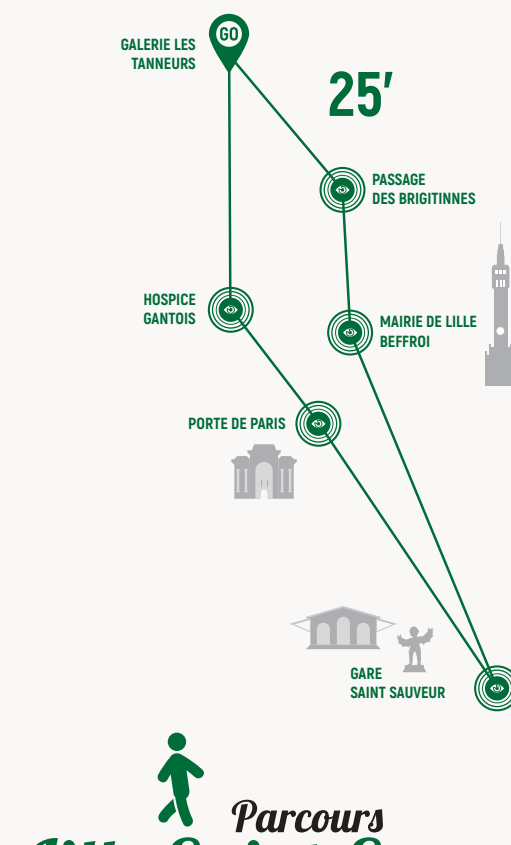
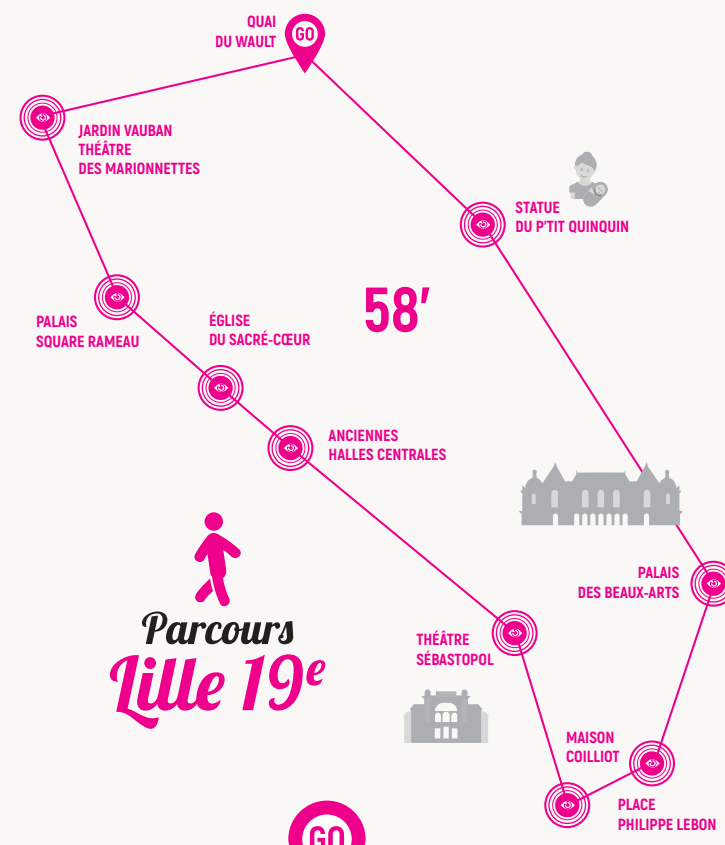
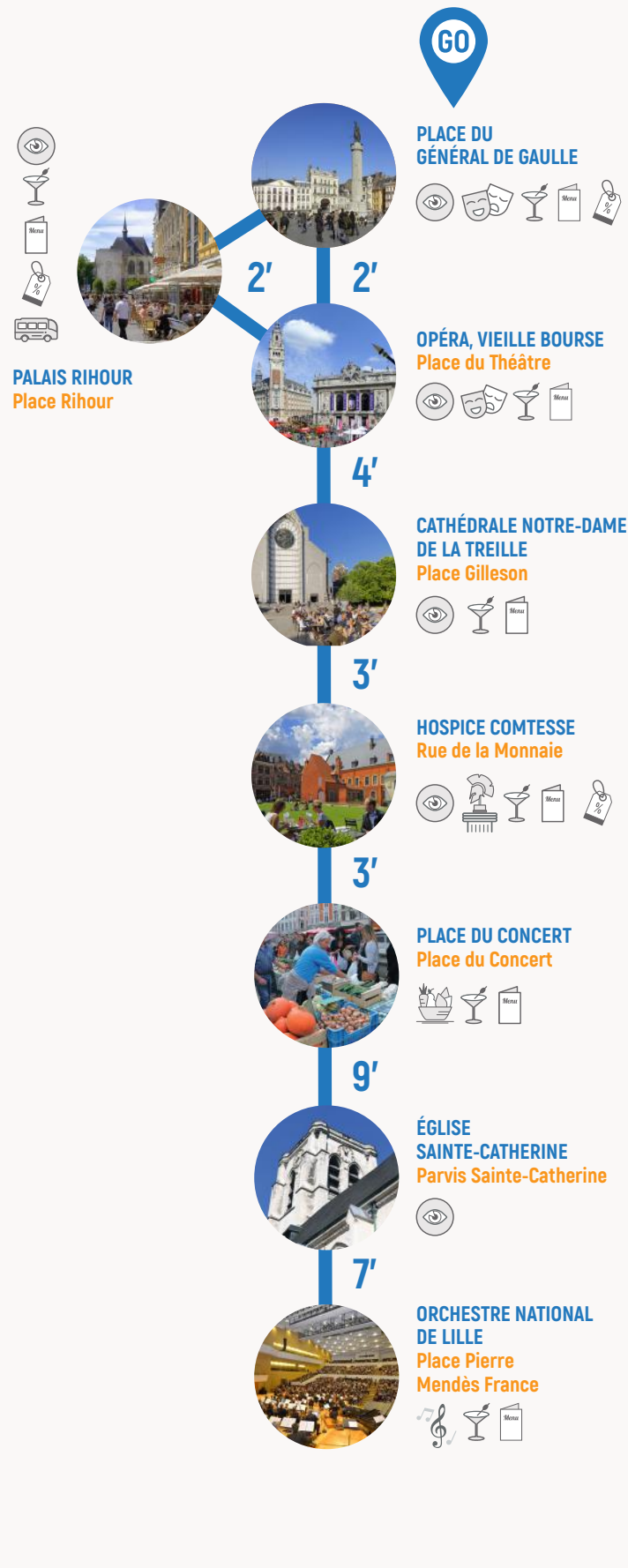
Transports publics / Public transports :
www.transpole.fr
(lignes spéciales / special bus lines)

Navette «Vieux Lille» / Old city bus line «Vieux Lille»
www.transpole.fr/cms/institutionnel/fr/se-deplacer/dans-le-vieux-lille/
Ligne de nuit / Night bus
www.transpole.fr/cms/institutionnel/fr/se-deplacer/ligne-de-nuit/

Vélos en libre service / Bike rental :
www.ville.fr

Applications / Smartphone applications :
melcome.lillemetropole.fr
enjoy-mel.fr

Office de tourisme / Tourism office :
www.lilletourism.com
www.visitlilles.com



www.lillemetropole.fr

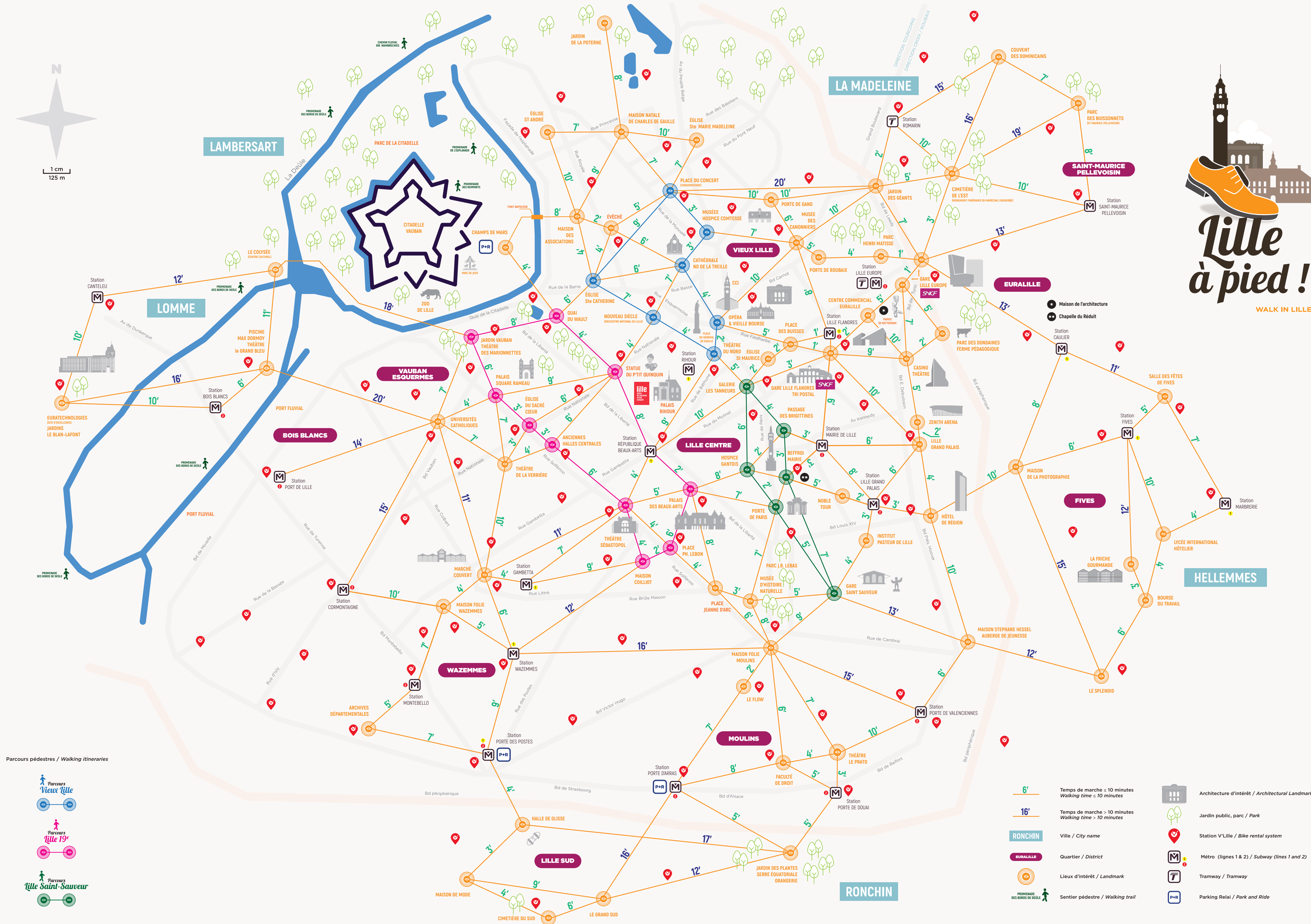
Métro / Subway





Lille à pied!

WALK IN LILLE



Parcours pédestres / Walking itineraries

- Parcours Vieux Lille
- Parcours Lille 19°
- Parcours Lille Saint-Sauveur

- Temps de marche ≤ 10 minutes / Walking time ≤ 10 minutes
- Temps de marche > 10 minutes / Walking time > 10 minutes
- Ville / City name
- Quartier / District
- Lieux d'intérêt / Landmark
- Sentier pédestre / Walking trail

- Architecture d'intérêt / Architectural Landmark
- Jardin public, parc / Park
- Station V'Lille / Bike rental system
- Métro (lignes 1 & 2) / Subway (lines 1 and 2)
- Tramway / Tramway
- Parking Relai / Park and Ride